

268

267

b 99
17.04

b 1.74

275

276

b 01
3.47

a
3.60

b
3.28

a
3.38

b
1.74

1.0m
7.65
3.85
7.89"E

N1
E=7410740.4533
N=5730648.1339
Δ=1.9963

PZ: 0+117.13
L=46.259

W2
E=7410786.1586
N=5730617.3124
Δ=0.1928

PZ: 0+163.39
L=62.924

W3
E=7410824.5989
N=5730591.5778
Δ=1.6683

PZ: 0+270.83
L=147.945

W5
E=7410905.5550
N=5730592.9800
Δ=2.5298

W4
E=7410877.8843
N=5730558.1095
Δ=83.6998

Zjazd 4
Km=0+226.3m
L=27.37m
N=5730541.99
E=7410900.04
N308° 25' 58.76"E

Zjazd 3
Km=0+226.3m
L=31.12m
N=5730532.35
E=7410860.40
N32° 07' 57.92"E

Mijanka 1P
Km=0+201.91m
Odsunięcie=4.75m

R11

R11

R11

R11

206.0

207.2

206.1

204.7

207.6

207.0

205.7

204.8

205.4

0+300

207.9

207.7

206.3

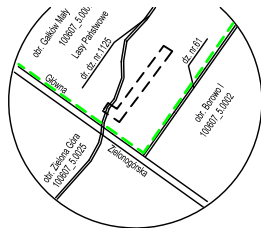
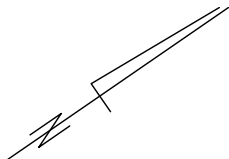
206.3

206.0

powiat: kłodzki-wschodni
gmina: Kłodzki
obręb: Galków Mały
wg. zakresu opracowania
ID: PODGKL.440.628.2019

Mapę wykonano na podstawie rastra mapy
numerycznej bazy danych pozyskanej z PODGIK
zasadniczej ,sekcje: brak
, pomiaru uzupełniającego,
Data wywiadu w terenie:
26.03.2019r.
zakres opracowania:
1. Układ współrzędnych: 2000(7)
2. Poziom odniesienia: Kronsztadt 60
Nie wyklucza się istnienia w terenie innych
mapie urządzeń które nie były zgłoszone do inwentaryzacji, lub
w instytucjach branżowych brak jest informacji

38-700 Ustrzyki Dolne
ul. 29 Listopada 35; tel./fax: (0 13) 461-46-86
GEODETA UPRAWNIENIY
Krzysztof Gajczak nr upr: 20854
Mapa aktualna na dzień: Ustrzyki Dolne, dn.26.03.2019 r.



268

a
3.60

W6
E=7410992.3124
N=5730712.8166
 $\Delta=2.7410$

PZ: 0+418.77
L=51.254

W7
E=7411020.3490
N=5730755.7230
 $\Delta=2.3070$

PZ: 0+470.03
L=202.046

Zjazd 5
Km=0+470.0m
L=-9.38m
N=5730760.19
E=7411012.06
N303° 09' 43.69"E

R6

R6

R6

R6

Mijanka 2
Km=0+48
Odsunię

Zjazd 6
Km=0+470.0m
L=12.10m
N=5730749.98
E=7411031.01
N300° 51' 18.33"E

b 99
17.04

267

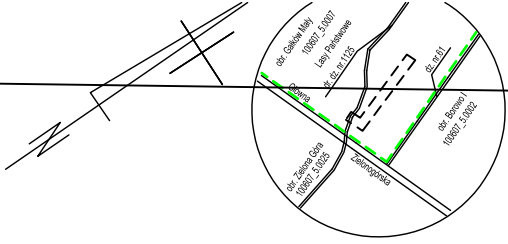
a

b 99

17.04

267

województwo łódzkie powiat łódzki-wschodni gmina: Koluszki obroń: Galków Mały	skala 1:500 Mapę wykonano na podstawie rastra mapy zasadniczej, sekcje: brak numerycznej bazy danych pozyskanej z PODGIK, pomiaru uzupełniającego, oraz wywiadu w terenie.	"BIESZCZADY" sp. z o.o. 38-700 Ustrzyki Dolne ul. 29 Listopada 35; tel./fax. (0 13) 461-46-86 GEODETA UPRAWNIONY
wg. zakresu opracowania (ID: PODGIK.L440.628.2019)	Data wywiadu: 26.03.2019r. zakres opracowania: ----- 1. Układ współrzędnych: 2000(7) 2. Poziom odniesienia: Kronsztadt 60 Nie wykluca się istnienia w terenie innych podziemnych, niewykazanych na niniejszej mapie urządzeń, które nie były zgłoszone do inwentaryzacji, lub w instytucjach branżowych brak jest informacji	Krzysztof Gajczak nr upr: 20854 Mapa aktualna na dzień: Ustrzyki Dolne, dn.26.03.2019 r.



268

268

Zjazd 7
Km=0+825.6m
L=-31.53m
N=5731074.97
E=7411181.37
N304° 15' 25.73"E

a

3.60

a
3.60

W8
E=7411123.9722
N=5730929.1732
Δ=1.4124

W9
E=7411171.5810
N=5731004.5775
Δ=1.9897

Mijanka 3L
Km=0+800.50m
Odsunięcie=4.75m

21

23

R11

R11

b 99
17.04

267

b 99
17.04

267

a 01
3.36

268
a

3.60

Zjazd 7
Km=0+825.6m
L=-31.53m
N=5731074.97
E=7411181.37
N304° 15' 25.73"E

10
=7411221.5510
=5731077.9486
=0.9971

W11
E=7411260.8430
N=5731137.8560
 $\Delta=0.5638$

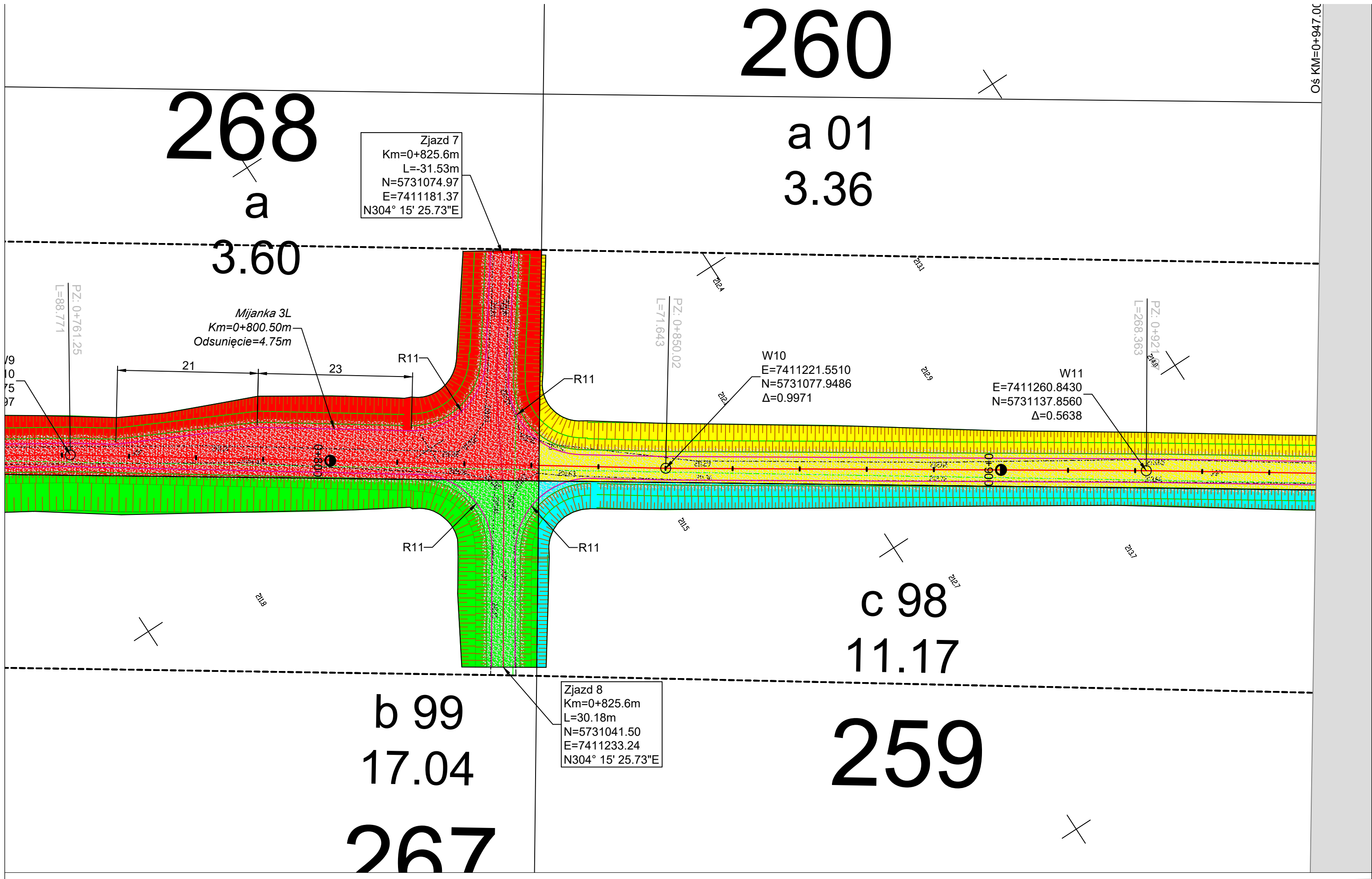
c 98
11.17

259

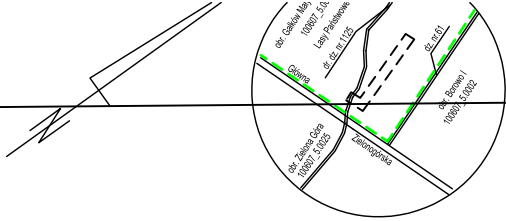
b 99
17.04

267

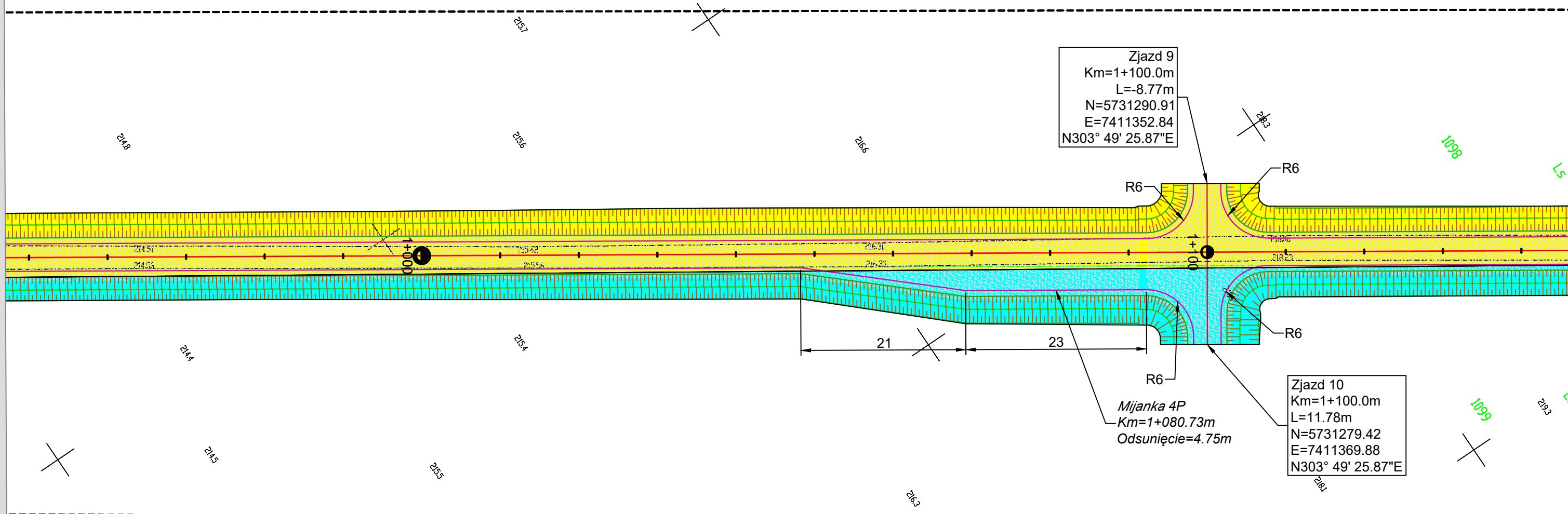
Zjazd 8
Km=0+825.6m
L=30.18m
N=5731041.50
E=7411233.24
N304° 15' 25.73"E



województwo: łódzkie powiat: łódzki-wschodni gmina: Koluszki obręb: Galków Mały wg. zakresu opracowania ID: PODGK.L.440.628.2019	skala 1:500 Mapę wykonano na podstawie rastra mapy zasadniczej, sekcje: brak, numerycznej bazy danych pozyskanej z PODGK, pomiaru uzupełniającego, oraz wywiadu w terenie. Data wywiadu: 26.03.2019r. zakres opracowania: -----	"BIEŁSZCZAK" sp. z o.o. 38-700 Ustrzki Dolne ul. 29 Listopada 35; tel./fax: (0 13) 461-46-86 GEODETA UPRAWNIONY
	1. Układ współrzędnych: 2000(7) 2. Poziom odniesienia: Kronsztadt 60 Nie wykucza się istnienia w terenie innych podziemnych, niewykazanych na niniejszej mapie urządzeń, które nie były zgłoszone do inwentaryzacji, lub w instytucjach branżowych, brak jest informacji	Krzysztof Gajczak nr upr: 20854 Mapa aktualna na dzień: Ustrzki Dolne, dn.26.03.2019 r.



260 a 01
3.36



c 98
11.17
259

260 a 01
3.36

Zjazd 9
Km=1+100.0m
L=-8.77m
N=5731290.91
E=7411352.84
N303° 49' 25.87"E

W12
E=7411410.2250
N=5731360.7993
 $\Delta=1.1048$

PZ: 1+190.03
L=114.054

Zjazd 11
Km=1+243.7m
L=8.75m
N=5731395.59
E=7411445.20
N304° 55' 43.25"E

Zjazd 10
Km=1+100.0m
L=11.78m
N=5731279.42
E=7411369.88
N303° 49' 25.87"E

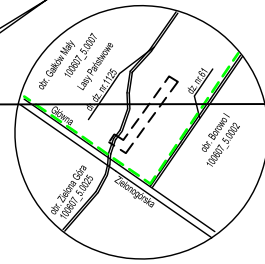
Mijanka 4P
Km=1+080.73m
Odsunięcie=4.75m

c 98
11.17
259

Mapa dla projektowych została wykonana bez
ustalenia obciążeń służebnościami gruntowymi

ARKUSZ 1/1	MAPA DO CELÓW PROJEKTOWYCH skala 1:500	PRACE WYKONAŁ: ZAKŁAD BUDOWLANO-DROGOWY "BIESZCZADY" sp. z o.o. 38-700 Ustrzyki Dolne ul. 29 Listopada 35; tel./fax: (0 13) 461-46-86
województwo: łódzkie powiat: kielecki-wschodni gmina: Kozłów cibiel: Galków Mały	Mapa wykonana na podstawie rastra mapy zasadniczej, sekcje: brak numerycznej bazy danych pozyskanej z PODGIK, pomiaru uzupełniającego, oraz wywiadu w terenie.	GEODETA UPRAWNIONY
wg. zakresu opracowania ID: PODGIK.L.440.628.2019	Data wydruku: 26.03.2019r. zakres opracowania: --- 1. Układ współrzędnych: 2000(7) 2. Poziom odniesienia: Kronstadt 60 Nie wyklucza się istnienia w terenie innych podziemnych, niewykazanych na niniejszej mapie urządzeń, które nie były zgłoszone do inwentaryzacji, lub w instytucjach branżowych brak jest informacji	Krzysztof Gajczak nr upr: 20854 Mapa aktualna na dzień: Ustrzyki Dolne, dn.26.03.2019 r.

SZKIC ORIENTACJI



9.56

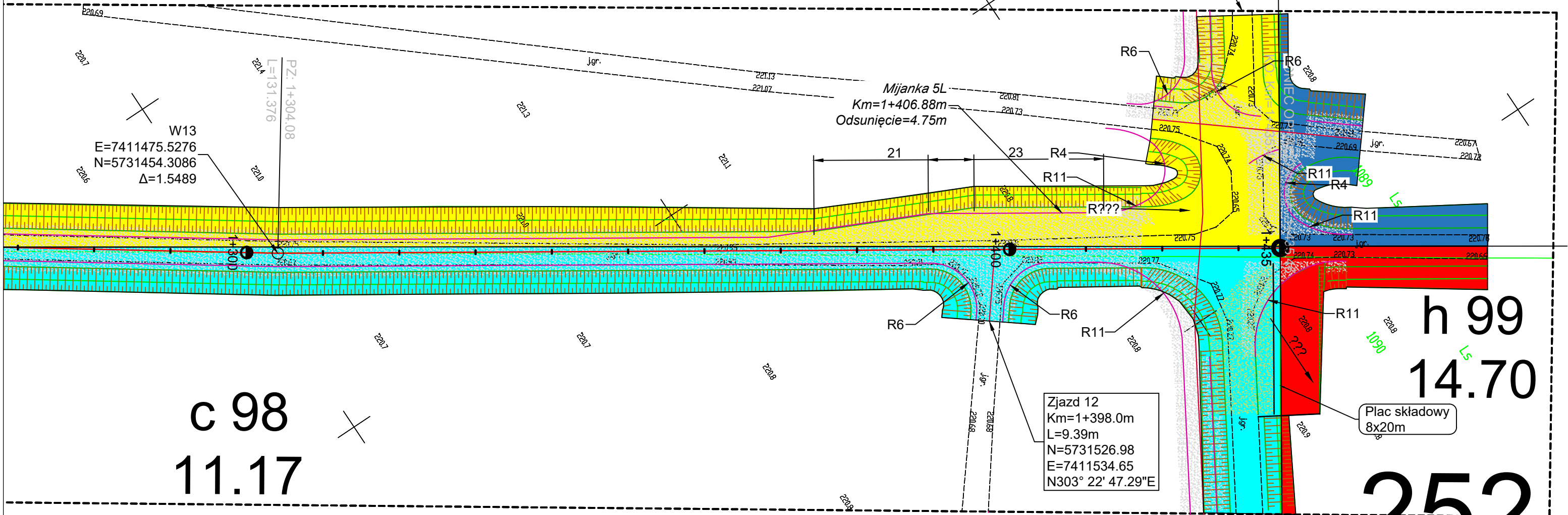
253
a

12.77

260

a 01
3.36

Zjazd 13
Km=1+430.9m
L=-31.08m
N=5731577.10
E=7411519.21
N33° 22' 47.29"E



252

259